



Plan fonctionnel du Port de Bonneuil sur Marne


I. L'Agence portuaire de Bonneuil sur Marne


 - Bureaux de l'Agence portuaire

II. Restauration et services

 - La Caravelle (self cafétéria)

 - New Bangkok (restauration asiatique)

 - Association d'entreprises Cap Bonneuil


 - Zone de détente

 - Hôtel Cortel

III. Les équipements de transport fluvial

 - Terminal à conteneur


 - Port public


 - Poste à colis lourds

 - Débarcadère de bateaux de passagers


IV. Services publics

 - Mairie


 - Police


 - La Poste


V. Transports publics


 - Station de RER A Sucy-Bonneuil

- Bus :

 - Arrêt de bus n° 117
Créteil Préfecture -> Champigny sur Marne

 - Arrêt de bus n° 308
Créteil Préfecture -> Villiers sur Marne

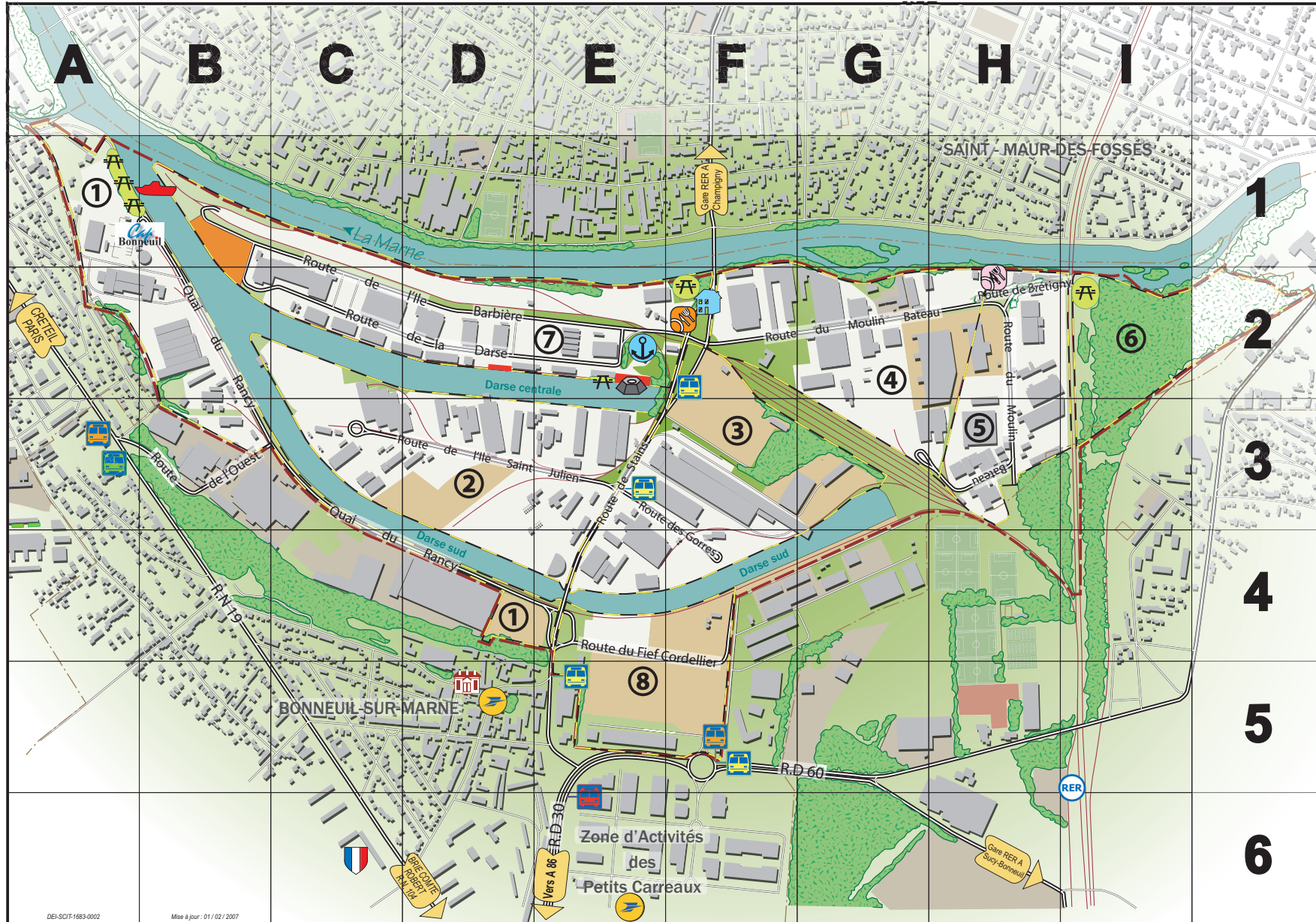
 - Arrêt de bus n° 393
Villejuif-Louis Aragon -> Sucy-Bonneuil RER

 - Arrêt de bus n° 104
Ecole Vétérinaire de Maisons-Alfort -> Bonneuil - Place des Libertés

VI. Limites

 - Limite administrative
du port de Bonneuil sur Marne

 - Limite et numérotation des zones du port



DEJ-SCIT-1683-0002

Mise à jour: 01/02/2007

